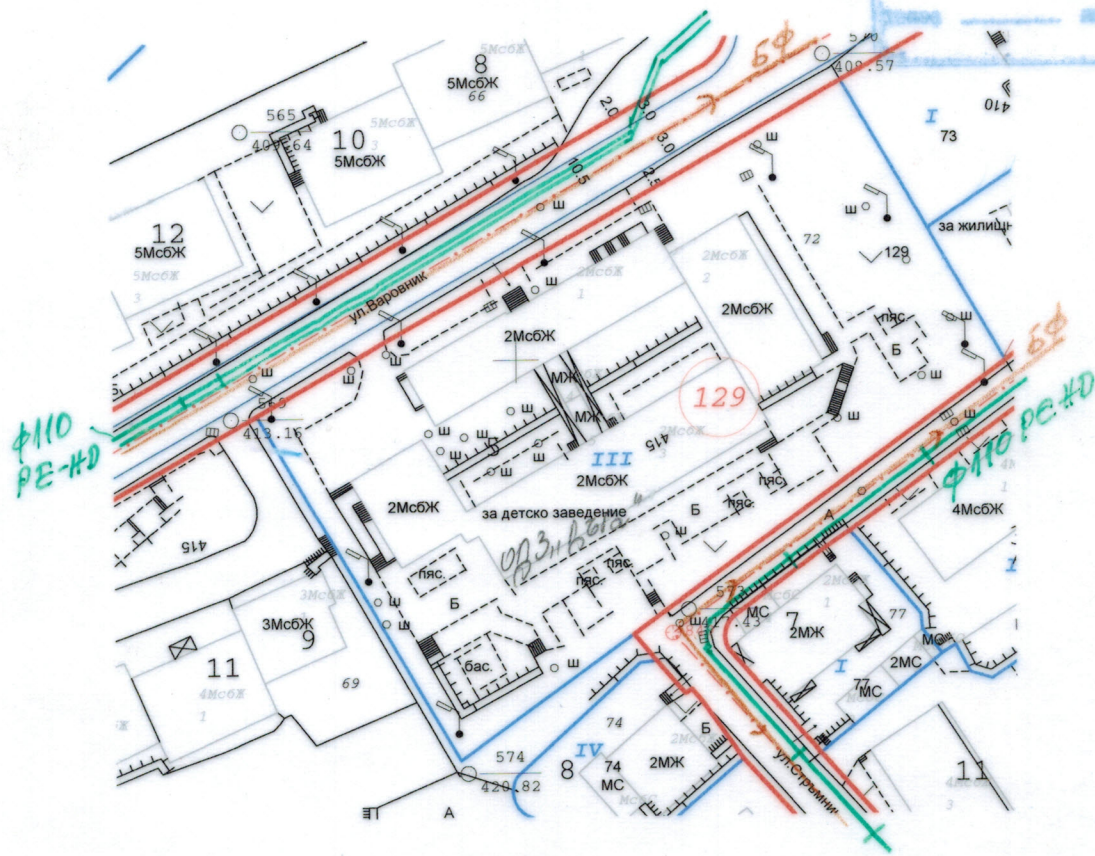


3. Нанесените трасета са схематични.
Дата 30.05 2017 г. важи до 30.05 2018 г.

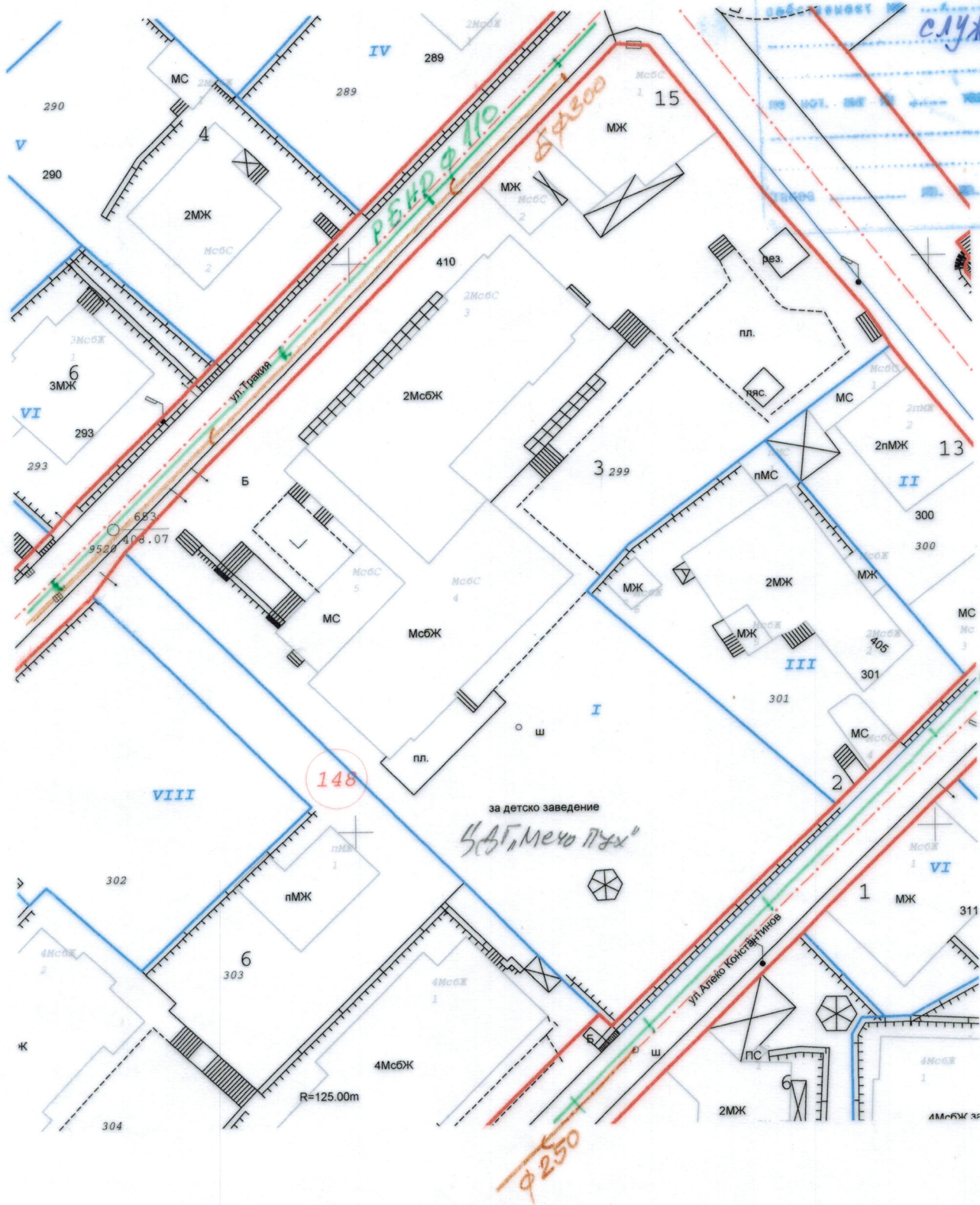
29.05.2014г. № 1860004

ОБЩИНА ГАБРОВО
ДИРЕКЦИЯ "УЛ"
№ 208 / 2014 № 11
С К И И А
М 1: 1000
УПА / ПИ/ III 129
по плану № Габрово-11а
собственост №
служебна



"В. К." ООД гр. Габрово
СЪГЛАСУВАЛ
Н-к ПТО: *[Signature]* специалист: *[Signature]*
1. Преди започване на изземните работи, да се извика
представител на ВиК на място.
2. Да не се извършват изземни работи на разстояния
по-малки от 0,40 м хоризонтално и 0,20 м вертикално
до ВиК мрежите.
3. Нанесените трасета са схематични.
Дата 22.05.2014 г. важи до 22.05.2015 г.

РЕШ. № 103
19.06.2014 г.
на ОМА Габрово
12.05.2014 г.



"Виктор" ООД гр. Габрово
СЪЛАСУВАЛ

Н-к ПТО: Бил специалист: АК

1. Преди започване на изкопните работи, да се извика представител на Вик на място.
2. Да не се извършват изкопни работи на разстояния по-малки от 0,40 м хоризонтално и 0,20 м вертикално до Вик мрежите.
3. Нанесените трасета са схематични.

Дата 22.05 2007 г. важи до 22.05 2015 г.

Реш. 103
19.06.2003 г.
на 08 с г.60
12.05.2014

ОБЩИНА ГАБРОВО
ДИРЕКЦИЯ
№ 290 / 2014 г.
С К И Ц А
М 1: 1000
УПА / ПИ / № 24
по плану № Габрово-74
собственост №
служебна

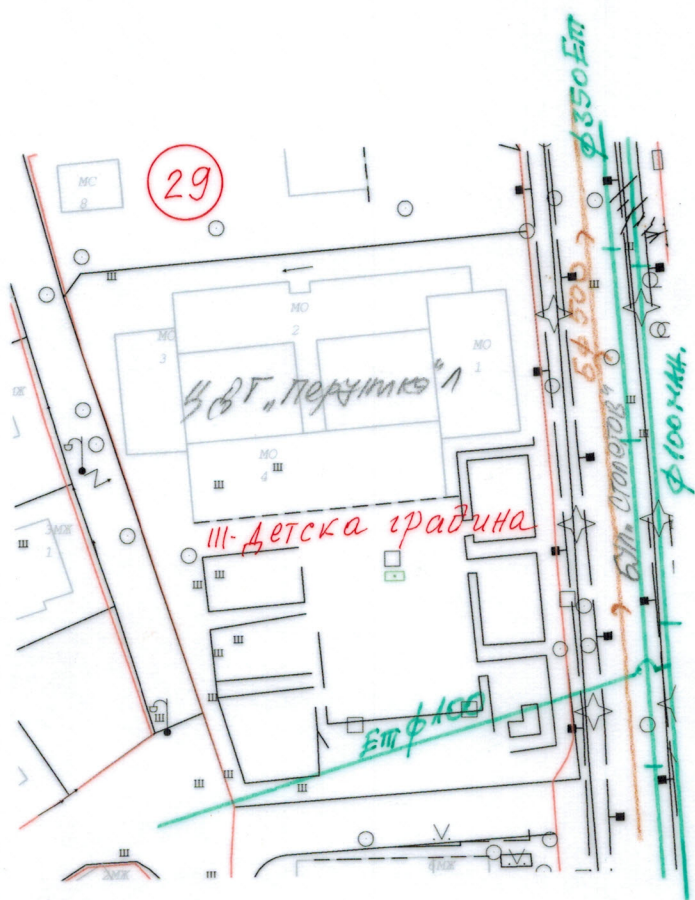


"В и К" ООД гр. Габрово
СЪГЛАСУВАЛ
Н-к ПТО: *[Signature]* специалист: *[Signature]*
1. Преди започване на изкопните работи, да се извика представител на ВиК на място.
2. Да не се извършват изкопни работи на разстояния по-малки от 0,40 м хоризонтално и 0,20 м вертикално до ВиК мрежите.
3. Нанесените трасета са схематични.
Дата 24.05.2017г. важи до 22.05.2018г.

Райн Босилек
№ 5
1: 1000

УП. И ДВ. ПОДПИСАНИЕ О УТВЪРЖДАНЕ
№ 214
14. 04. 1987г.
02.05.2014

ОБЩИНА ГАБРОВО
ДИРЕКЦИЯ
№ 291 / 2014
С К И
М 1: 1000
УПР / ПИ / III 29
Габрово - 92
служебна



"В и К" ООД гр. Габрово
СПАСУВАЛ

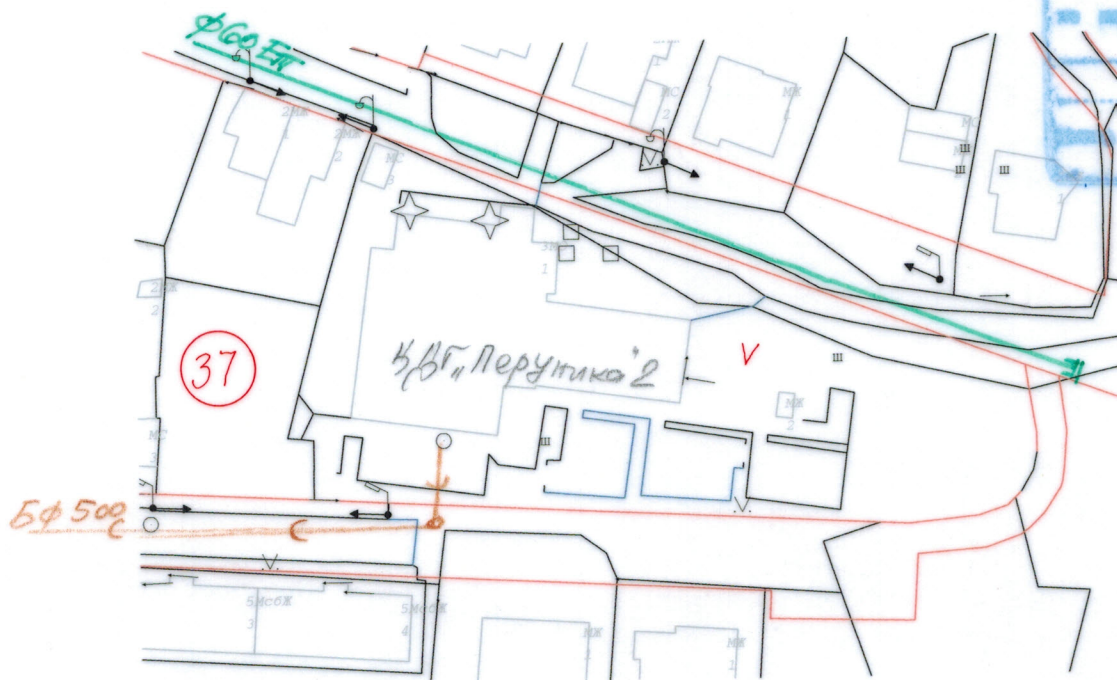
Н-к ПТО: Специалист:

1. Преди започване на изкопните работи, да се извика представител на ВиК на място.
2. Да не се извършват изкопни работи на разстояния по-малки от 0,40 м хоризонтално и 0,20 м вертикално до ВиК мрежите.
3. Нанесените трасета са схематични.

Дата 22.05.2014 г. важи до 22.05.2015 г.

КР. и ДР. ВОЗУЩАНИЕ О УТОБЪДНИ
Със заповед № 215
14.04.1987 г.
изготвил:
12.05.2014 г. Габрово

ОБЩИНА ГАБРОВ
ДИРЕКЦИЯ
№ 292 / 2014 № 15
СКИЦА
М1: 1000
УПР / ПИ/ V № 37
ПО ПЛАНЕ № Габрово-52
ЗООБРАЗЕНИЕ №
сужеба



"Вик" ООД гр. Габрово
ОБГЛАСУВАЛ

Н-к ПТО: _____ специалист: Дж

1. Преди започване на изкопните работи, да се извика
представител на Вик на място.

2. Да не се извършват изкопни работи на разстояния
по-малки от 0,40 м хоризонтално и 0,20 м вертикално
до Вик мрежите.

3. Нанесените трасета са схематични.

Дата 22.05 20014 г. важи до 22.05 20015 г.

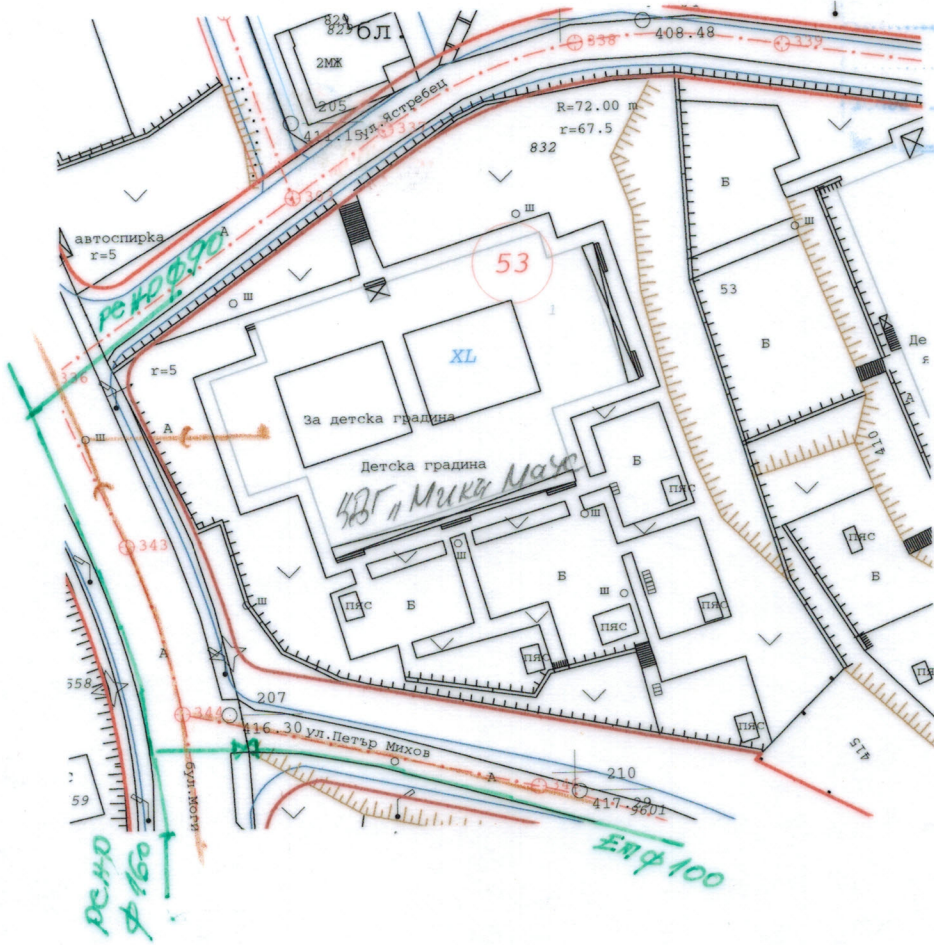
№9 Перуника 2

M 1:1000

572
26.08.1987г.
12.05.2014г.

11

ОБЩИНА ГАБРОВО
ДИРЕКЦИЯ УГ
№ 293 / 2014 г.
С К И Н А
М 1: 1000
XL № 53
Габрово-10
служебна

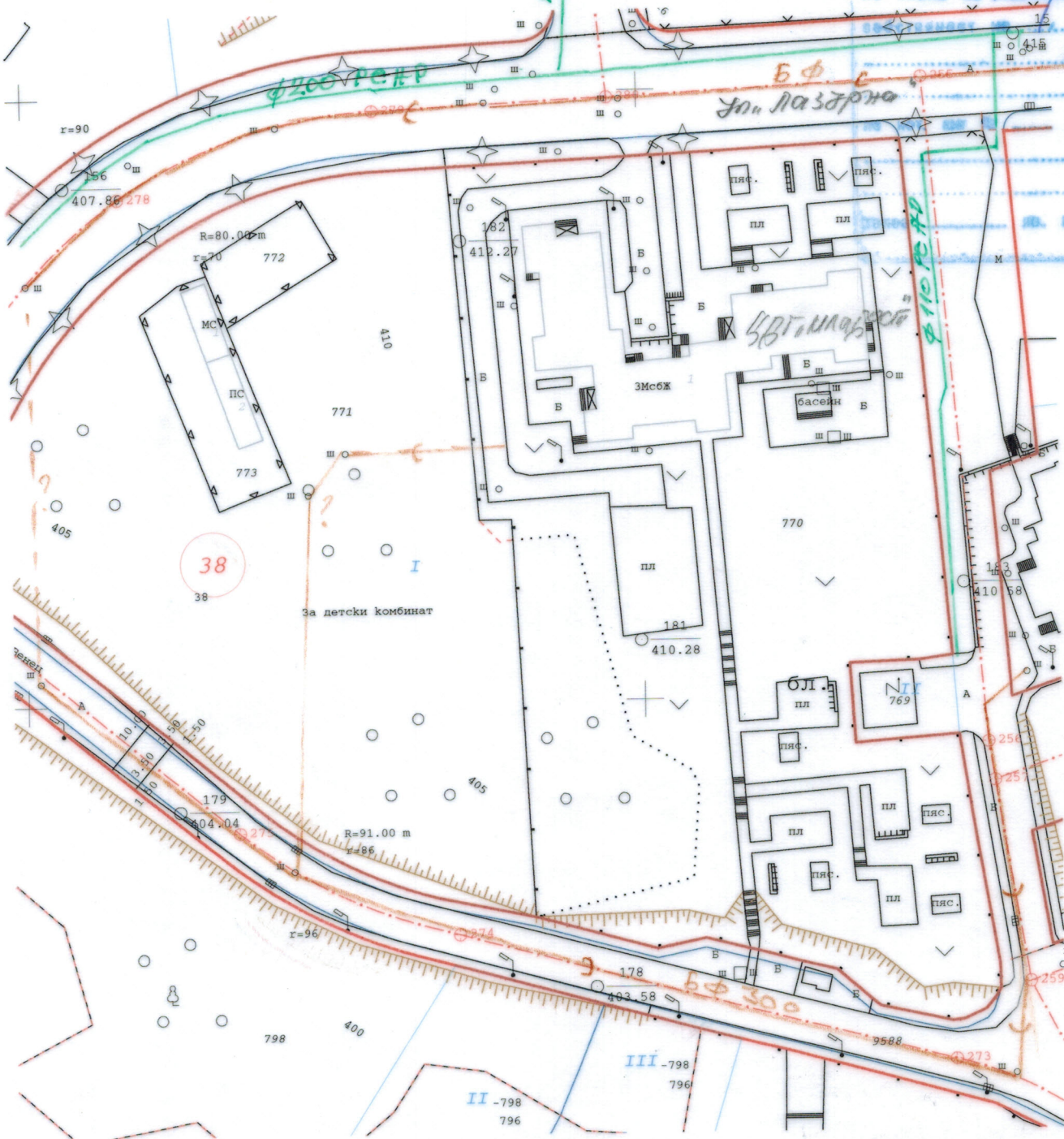


"В и К" ООД гр. Габрово
СЪГЛАСУВАЛ
Н-к ПТО: С.С. специалист: К.К.
1. Преди започване на изкопните работи, да се извика представител на ВиК на място.
2. Да не се извършват изкопни работи на разстояние по-малки от 0,40 м хоризонтално и 0,20 м вертикално до ВиК мрежите.
3. Нанесените трасета са схематични.
Дата 22.05 20014 г. важи до 22.05 20014 г.

М 1:1000

Мики Маус

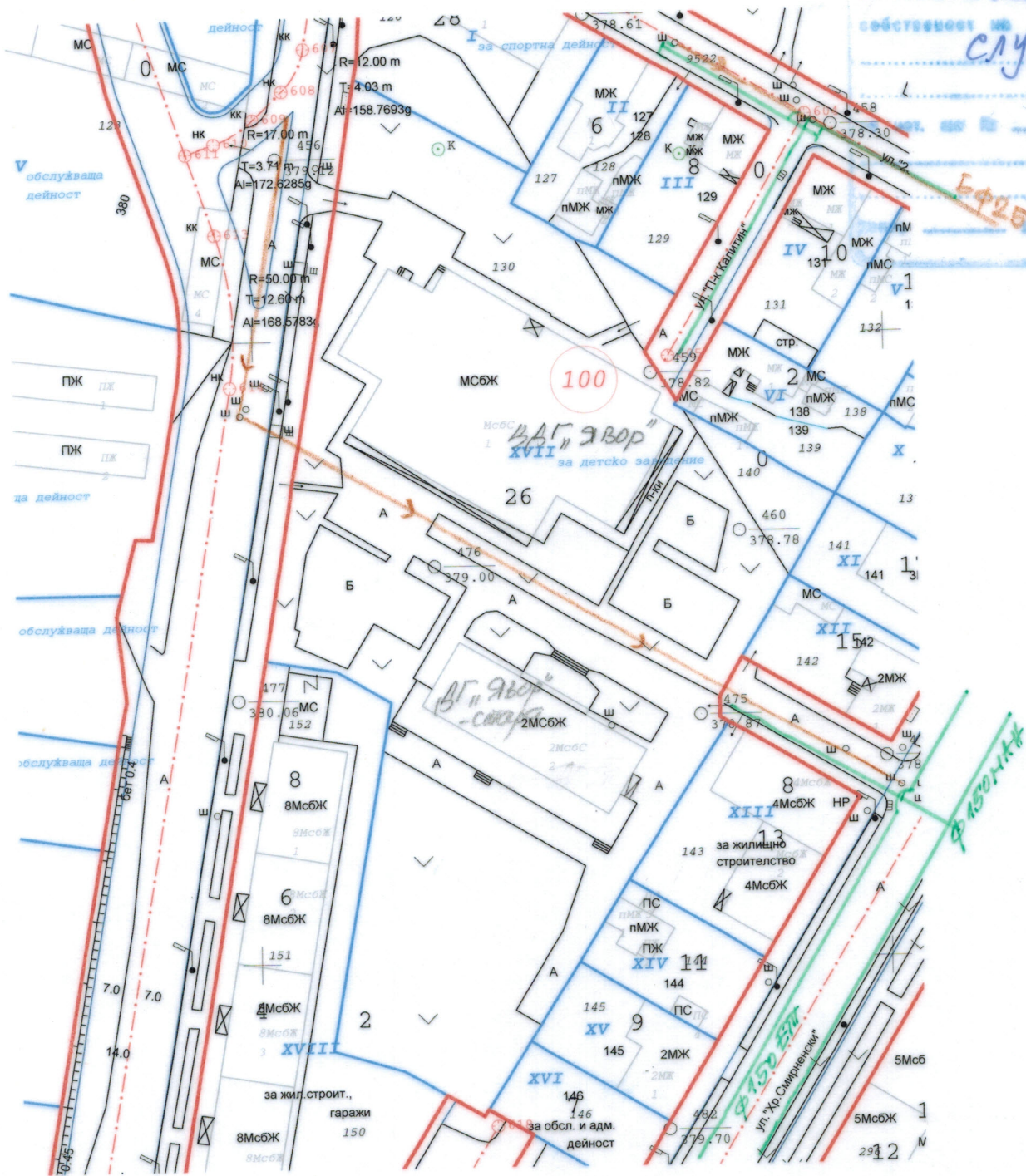
№ 238
28.03.2001г.
12.05.2014 г. Габрово



"В и К" ООД гр. Габрово
СЪГЛАСУВАЛ
Н-к ПТО: _____ специалист: _____
1. Преди започване на изкопните работи, да се извика представител на ВиК на място.
2. Да не се извършват изкопни работи на разстояния по-малки от 0,40 м хоризонтално и 0,20 м вертикално до ВиК мрежите.
3. Нанесените трасета са схематични.
Дата 22.05.2014 г. важи до 22.05.2015 г.

М.П. и ДВ. ПОЛУЧЕНИ И УТВЪРДЕНИ
Съгласен М.П. 236
28.03.2014 г.
12.05.2014

ОБЩИНА ГАБРОВО
ДИРЕКЦИЯ "УТ"
№ 295 / 20.14.
СКИНА
М: 1000
XVII 100
Габрово - II
ПО ПЛАНЕ НА
СОБСТВЕНОСТ НА
служебна



"В и К" ООД гр. Габрово
СЪГЛАСУВАЛ
Н-к ПТО: *[Signature]* специалист: *[Signature]*
1. Преди започване на изкопните работи, да се извика
представител на ВиК на място.
2. Да не се извършват изкопни работи на разстояния
по-малки от 0,40 м хоризонтално и 0,20 м вертикално
до ВиК мрежите.
3. Нанесените трасета са схематични.
Дата 22.05.2004 г. важи до 22.05.2005 г.

М 1:1000
№ 14, 15

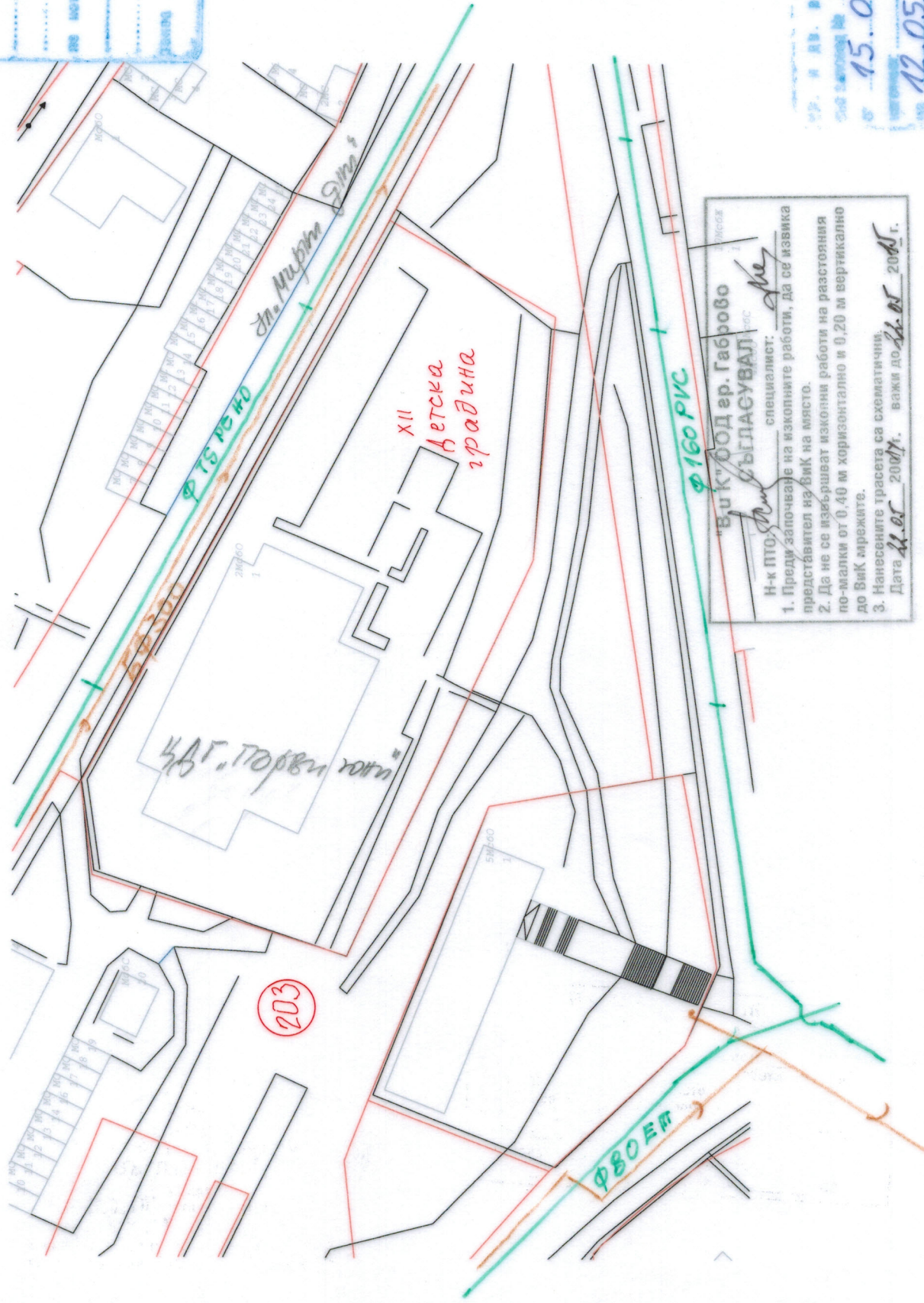
РЕШ. 103
19.06.2003 г.
на ОС С Г-60
12.05.2014 г. Габрово

ПЗРВИ ЮНИ

ОБЩИНА ГАБРОВО
ДИРЕКЦИЯ УПР.
№ 296 / 2014
С КМЛА
МТ: 1000
УПР. / ПМ / XII № 203
по плана № Гадрово-63.а
собственост № с.учебна

№: 10

№ 1613
15.09.1984г.
12.05.2014г.



Виктор Габров
Н-к ПТО, специалист: *me*
1. Преди започване на изкопните работи, да се извика представител на Вик на място.
2. Да не се извършват изкопни работи на разстояние по-малко от 0,40 м хоризонтално и 0,20 м вертикално до Вик мрежите.
3. Нанесените трасета са схематични.
Дата 22.05.2014г. важи до 22.05.2015г.



"В и К" ООД гр. Габрово
ОГЛАСУВАЛ

Н-к ПТО: специалист:
 Преди започване на изкопните работи, да се извика
 представителя на ВК на място.

1. Преди започване на изкопните работи, да се извика представител на Виж на място.
2. Да не се извършват изкопни работи на разстояния по-малки от 0,40 м хоризонтално и 0,20 м вертикално до Виж мрежите.
3. Нанесените трасета са схематични.

Дата 22.05 2017 г. важи до 22.05 2017 г.

Рагоси М

УВ. и др. регулация с утвърдени

236
28.03.2001г.

12.05.2014